

ZAŁĄCZNIK NR 1 DO U C H W A Ł Y N R XXIX/222/97

RADY MIEJSKIEJ W MIĘDZYRZECZU Z DNIA 29 kwietnia 1997r.

ZMIANA MIEJSCOWEGO PLANU OGÓLNEGO ZAGOSPODAROWANIA  
PRZESTRZENNEGO GMINY MIĘDZYRZECZ

KĘSZYCA LEŚNA

SKALA 1: 1000


OZNACZENIA



GRANICE ZMIAN MIEJSCOWEGO PLANU  
ZAGOSPODAROWANIA  
PRZESTRZENNEGO



LINIE ROZGRANICZENIA TERENÓW O  
RÓŻNYCH FUNKCJACH LINIE  
PODZIAŁU WEWNĘTRZNEGO

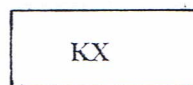


SYMBOLE WYRÓŻNIONYCH TERENÓW


EE TEREN O PRZEZNACZENIU

a) POD ELEKTROWNIĘ WODNĄ,  
ZIELEŃ URZĄDZONĄ,

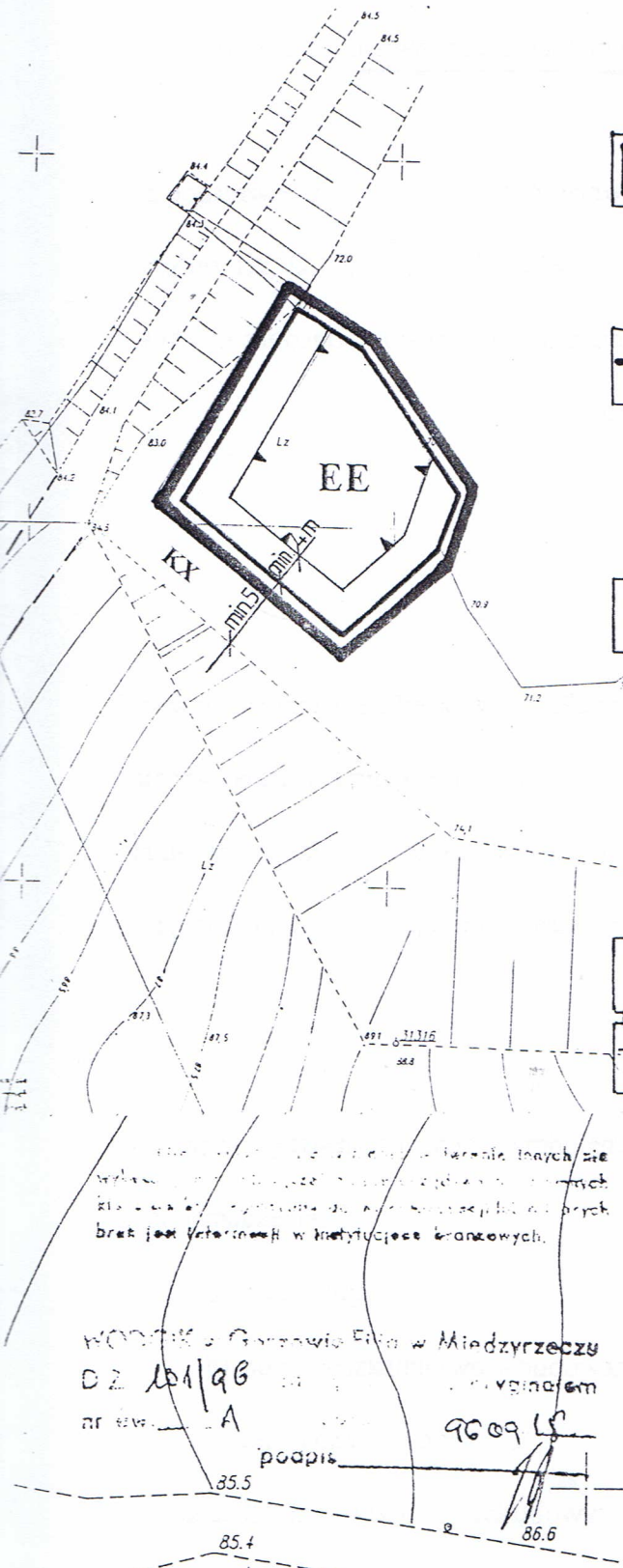
b) POD ZABUDOWĘ  
MIESZKALNĄ,



KX KX - CIĄG PIESZY



NIEPRZEKRACZALNA LINIA ZABUDOWY



GŁÓWNY PROJEKTANT MGR INŻ. ARCH. BARBARA WITOSŁAWSKA UPR. W PLAN. PRZESTRZ. NR 635/88

ASYSTENT RENATA DOBRA