




POCHODNA MAPY EWIDENCYJNEJ
skala 1:5000

obiekt: KALSKO gm. Międzyrzecz

ZAŁĄCZNIK NR 1 DO UCHWAŁY RADY MIEJSKIEJ W MIĘDZYRZECZU
NR UCHWAŁY XXXI / 252 / 2001 z dnia 29 maja 2001 roku

ZMIANA MIEJSCOWEGO PLANU ZAGOSPODAROWANIA
PRZESTRZENNEGO GMINY MIĘDZYRZECZ MIEJSCOWOŚĆ KALSKO

OZNACZENIA



GRANICE ZMIANY MIEJSCOWEGO PLANU
ZAGOSPODAROWANIA PRZESTRZENNEGO (MPZP)




LINIE ROZGRANICZAJĄCE TERENY
O RÓŻNYCH FUNKCJACH

WYRÓŻNIONE TERENY

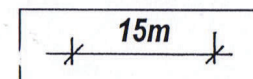


PRZEZNACZONE POD ZALESIENIE




DROGI GMINNEJ (FRAGMENT)

USTALENIA RÓŻNE



ODLEGŁOŚCI W METRACH

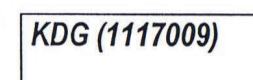
WYRÓŻNIONE TERENY POZA GRANICAMI ZMIANY MPZP



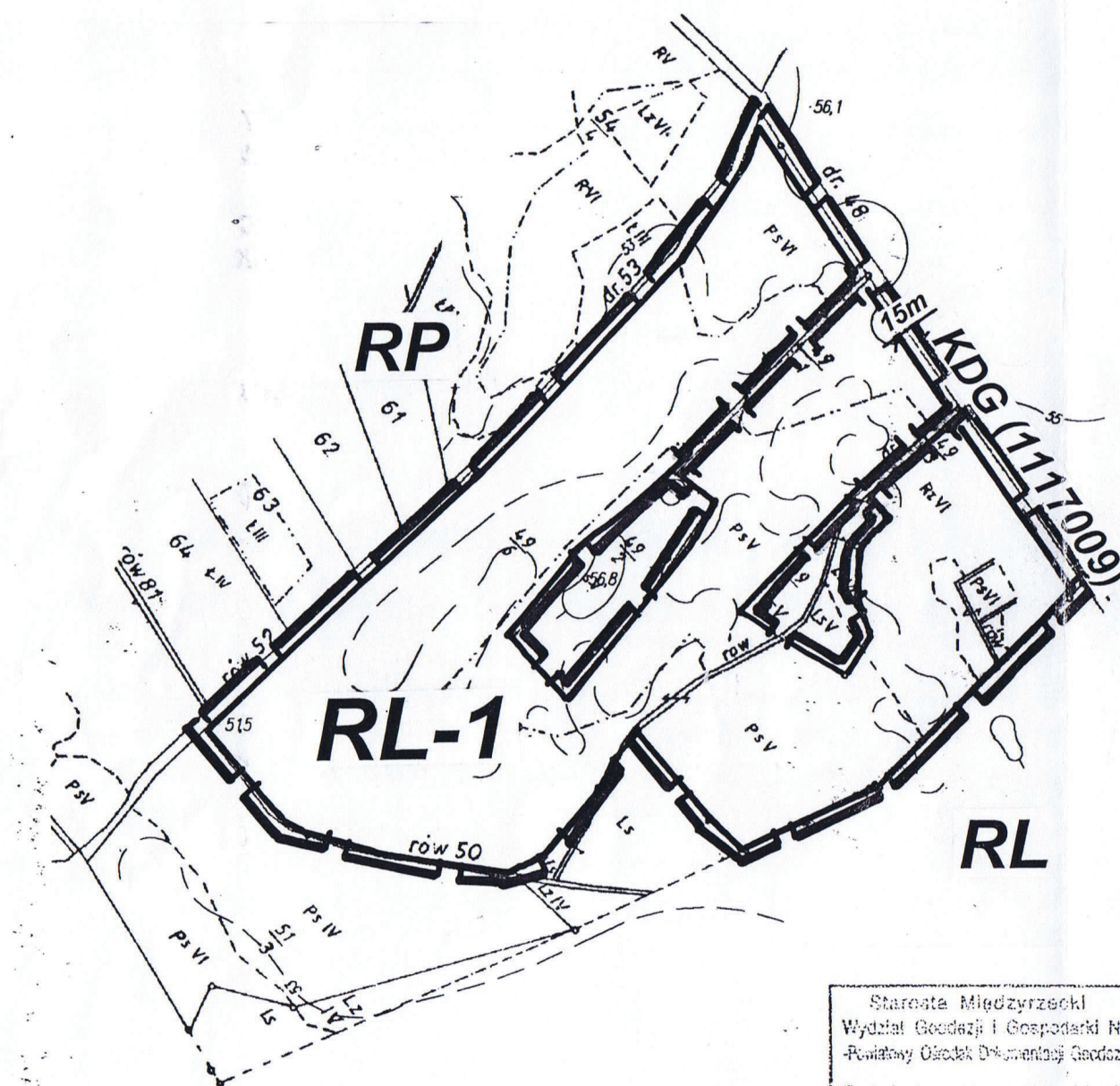
UPRAW POLOWYCH



LASÓW



DROGI GMINNEJ



opracowano na podstawie mapy ewidencyjnej w skali 1:5000
oraz mapy topograficznej w skali 1:10000

warstwica ciągła co 5 m, pogrubiona co 10m

wykonano w PHU "GEODETA" Gorzów Wlkp.

GEODETA UPRAWNIONY
świadcstwo G.G.K. nr 16263
mgr inż. Tomasz Juras

Starosta Międzyrzecki
Wydział Geodezji i Gospodarki Nieruchomościami
Powiatowy Ośrodek Dokumentacji Geodezyjnej i Kartograficznej
Podpisuje się zgodność niniejszej mapy
z oryginałem przyjętym do państwowego zasobu
geodezyjnego i kartograficznego w dniu
i zaświadczam pod nr 830/65/00
Niniejsza mapa nie może służyć dla celów
projektowych.
Międzyrzecz, dnia 00.07.10

GLÓWNY PROJEKTANT MGR INŻ. ARCH. BARBARA WITOSŁAWSKA
UPR. W PLAN. PRZESTRZ. NR 635/88
ASYSTENT RENATA DOBRA