



ZAŁĄCZNIK NR 1 DO UCHWAŁY RADY MIEJSKIEJ W MIĘDZYRZECZU
NR UCHWAŁY XXXIII/272/2001 z dnia 28 sierpnia 2001 roku

**ZMIANA MIEJSCOWEGO PLANU ZAGOSPODAROWANIA
PRZESTRZENNEGO GMINY MIĘDZYRZECZ MIEJSCOWOŚĆ KULIGOWO**


OZNACZENIA




**GRANICE ZMIANY MIEJSCOWEGO PLANU
ZAGOSPODAROWANIA PRZESTRZENNEGO (MPZP)**



LINIE ROZGRANICZAJĄCE TERENY O RÓŻNYCH FUNKCJACH



LINIE PODZIAŁU WEWNĘTRZNEGO - ORIENTACYJNE



LINIE ZABUDOWY - NIEPRZEKRACZALNE

WYRÓŻNIONE TERENY

MJ

ZABUDOWY MIESZKANIOWEJ JEDNORODZINNEJ

02KL (fragment)

ULICY LOKALNEJ

KD

DROGI DOJAZDOWEJ

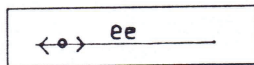
USTALENIA RÓŻNE

15m


ODLEGŁOŚCI W METRACH



KIERUNKI DO I ODPROWADZANIA SIECI TECHNICZNYCH



LINIA ELEKTROENERGETYCZNA 04 KV - ISTNIEJĄCA



**DOCELOWY KIERUNEK DOPROWADZENIA LINII
ELEKTROENERGETYCZNEJ 0,4KV (250m)**

WYRÓŻNIONE TERENY POZA GRANICAMI ZMIANY MPZP

RL

LASÓW

RP,RZ

UPRAW POLOWYCH, UŻYTKÓW ZIELONYCH

02KL

ULICY LOKALNEJ

MAPA DO CELÓW PROJEKTOWYCH

MIEJSCOWOŚĆ *Kuligowo*

SKALA 1: 500 sekcija 421 221 1213

GLÓWNY PROJEKTANT MGR INŻ. ARCH. BARBARA WITOSŁAWSKA
UPR. W PLAN. PRZESTRZ. NR 635/88
ASYSTENT RENATA DOBRA